

せんぼんじょうし なが 千本城址見晴しからの眺め

せんぼんじょうし
千本城址は、中川小の学区ではありませんが、
中川小の学区にある山からは見えない遠くの
山や建物が見えます。

すばらしい眺めを紹介します。
もし行かれる場合は、尾軽地区おがるいの方に聞いて
下さい。

貯水場まで車で行けますが、道が狭いので注
意して下さい。貯水場から歩いて5分です。

平成 25 年

2013 年 1 月 1 日



筑波山

富士山

千本城址見晴し

北緯 36° 34分 16秒

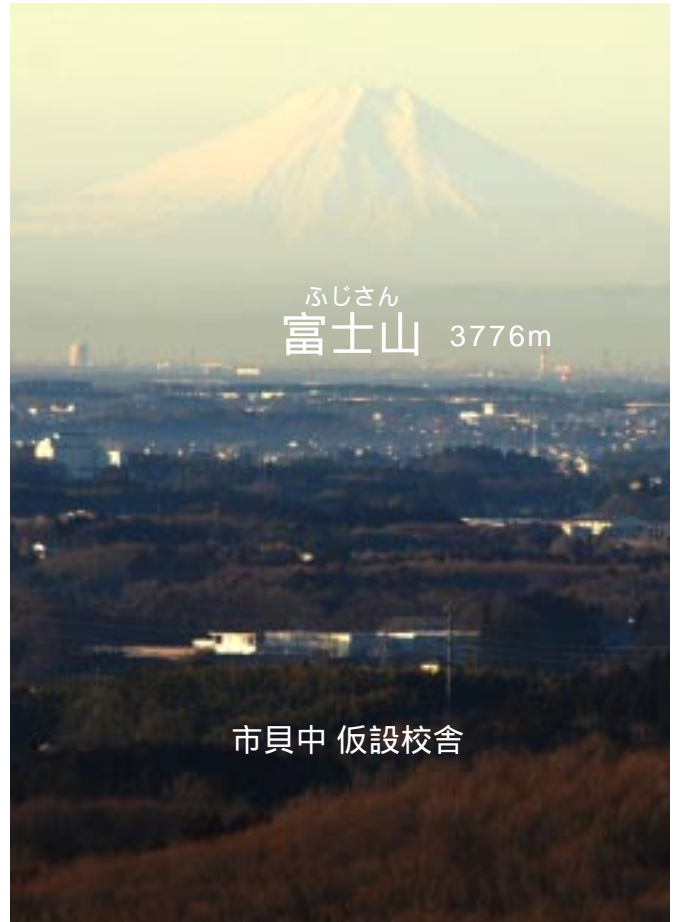
東経 140° 9分 3秒

南

南西



つくばさん
筑波山 877m



ふじさん
富士山 3776m

市貝中 仮設校舎



ねもとやま
根本山

ねもとやま
根本山
165m

益子西小

JA はが野益子カントリーエレベーター

真岡市の根本山は、根本山自然観察センターがあります。
春には桜が咲き誇り、夜桜も楽しめます。
165m と高くはありませんが、電波塔が目印です。

ねもとやま
根本山
165m

JA はが野益子カントリーエレベーター

根本山までの直線距離は
17km です。

千本城址見晴し

南

雨巻山 筑波山

芳賀富士

ねもとやま
根本山

いこやま
伊許山

富士山

南西

いこやま
伊許山

いこやま
伊許山

富士山

いこやま
市貝町の伊許山は、2つの丘陵のような山で、御嶽山
神社と琴平神社がそれぞれの山頂にあります。
御嶽山神社の山頂周辺には、バンガロー施設や滑り台
等の遊具が設置されています。

いこやま
伊許山

琴平神社

御嶽山神社

いこやま
伊許山までの直線距離は7kmです。

千本城址見晴し

南

雨巻山 筑波山

芳賀富士

ねもとやま
根本山

いこやま
伊許山

富士山

南西

富士山



富士山は、12月から1月の天気のよい日の
早朝または夕方に見ることができます。
富士山の手前の町並みは、おやま小山市周辺です。

富士山 3776m



富士山までの直線距離は170kmです。



千本城址見晴し

南

芳賀富士

雨巻山 筑波山

ねもとやま
根本山

いこやま
伊許山

富士山

南西

高峰

あまきさん
雨巻山

つくばさん
筑波山

新茂木変電所

芳賀富士



富士山

いこやま
伊許山

花王株式会社 栃木工場



富士山



市貝中 仮設校舎

くもとりやま おおぼらやま
雲取山 大洞山
2017m 2077m

こぶしがたけ さんぼうざん
甲武信ヶ岳 三宝山
2475m 2483m

りょうかみさん
両神山
1723m

やつがたけ
八ヶ岳
あかだけ
赤岳
2899m

花王株式会社 栃木工場

太平山
341m

クリーンパーク茂原

遠くに見える山までの直線距離は、

おおひらさん 太平山	31km
りょうかみさん 両神山	132km
くもとりやま 雲取山	135km
さんぼうざん 三宝山・甲武信ヶ岳	147km
こぶしがたけ やつがたけ 八ヶ岳の赤岳	158km

です。

太平山

八ヶ岳

浅間山

赤城山

男体山

花王株式会社 栃木工場

クリーンパーク茂原

栃木県庁

南西

西

千本城址見晴し

くもとりやま
雲取山
2017m

自治医科大学附属病院 自治医科大学

下野市

花王株式会社 栃木工場

市貝町

太平山

八ヶ岳

浅間山

赤城山

男体山

花王株式会社 栃木工場

クリーンパーク茂原

栃木県庁

南西

西

千本城址見晴し

こぶしがたけ
甲武信ヶ岳
2475m

さんぼうざん
三宝山
2483m

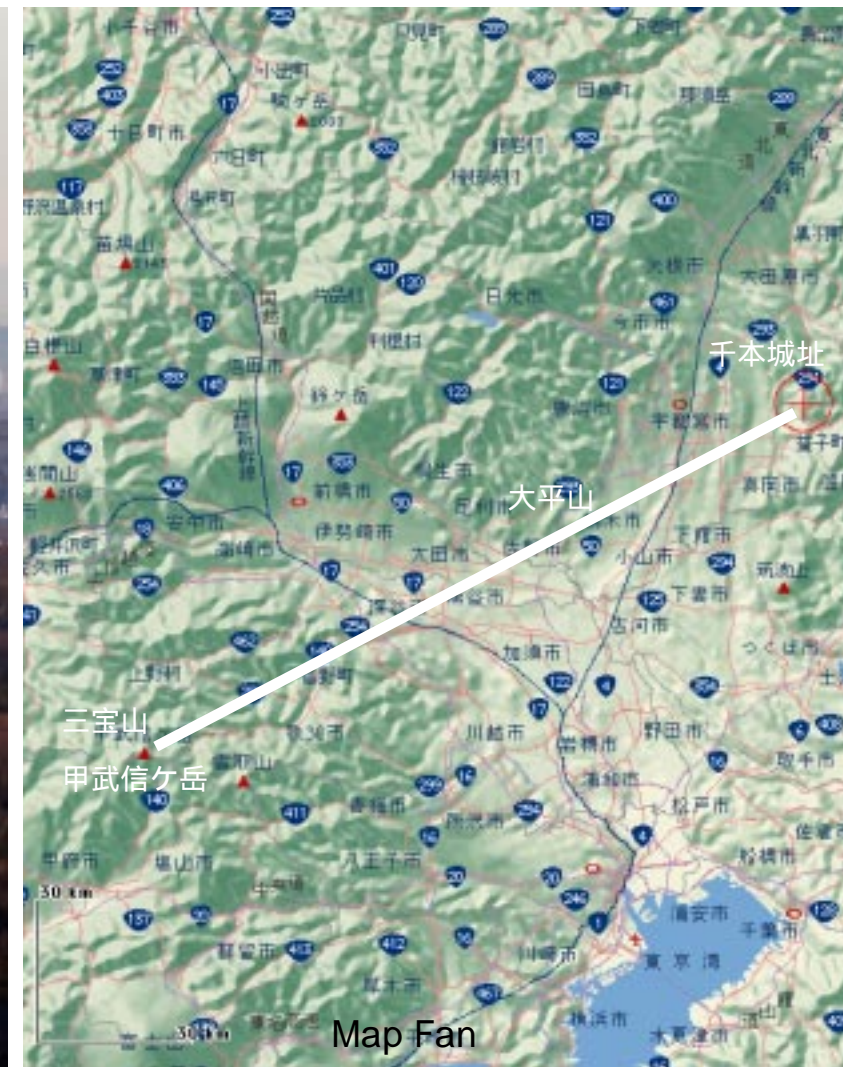
りょうかみさん
両神山
1723m

太平山
341m
栃木市

クリーンパーク茂原

おおひらさん
南西の方角に栃木市の太平山が見えます。
社会教育施設の太平少年自然の家があります。
桜とアジサイの太平山神社があります。
謙信平から東京都心が見えます。

さんぼうざん
こぶしがたけ
三宝山及び甲武信ヶ岳は、埼玉・山梨・長野3県の境
に位置し、直線距離で147km離れた山です。



千本城址見晴し

りょうかみさん
両神山
1723m

クリーンパーク茂原焼却ごみ処理施設

宇都宮市茂原のクリーンパーク茂原焼却ごみ処理施設は、太平山の右に見える建物です。北関東道の高架がすぐ南にあります。

太平山

八ヶ岳

浅間山

赤城山

男体山

花王株式会社 栃木工場

クリーンパーク茂原

栃木県庁

南西

西

千本城址見晴し

やつがたけ 八ヶ岳

こんげんだけ
権現岳
2715m

あかだけ
赤岳
2899m

よこだけ
横岳
2829m

いおうだけ
硫黄岳
2760m

てんぐだけ
天狗岳

八ヶ岳までの直線距離は 158km です。
双眼鏡で眺めると、それぞれの峰を楽しめます。

独協医科大

壬生町

芳賀中

芳賀町

太平山

八ヶ岳

浅間山

赤城山

男体山

花王株式会社 栃木工場

クリーンパーク茂原

栃木県庁

南西

西

千本城址見晴し

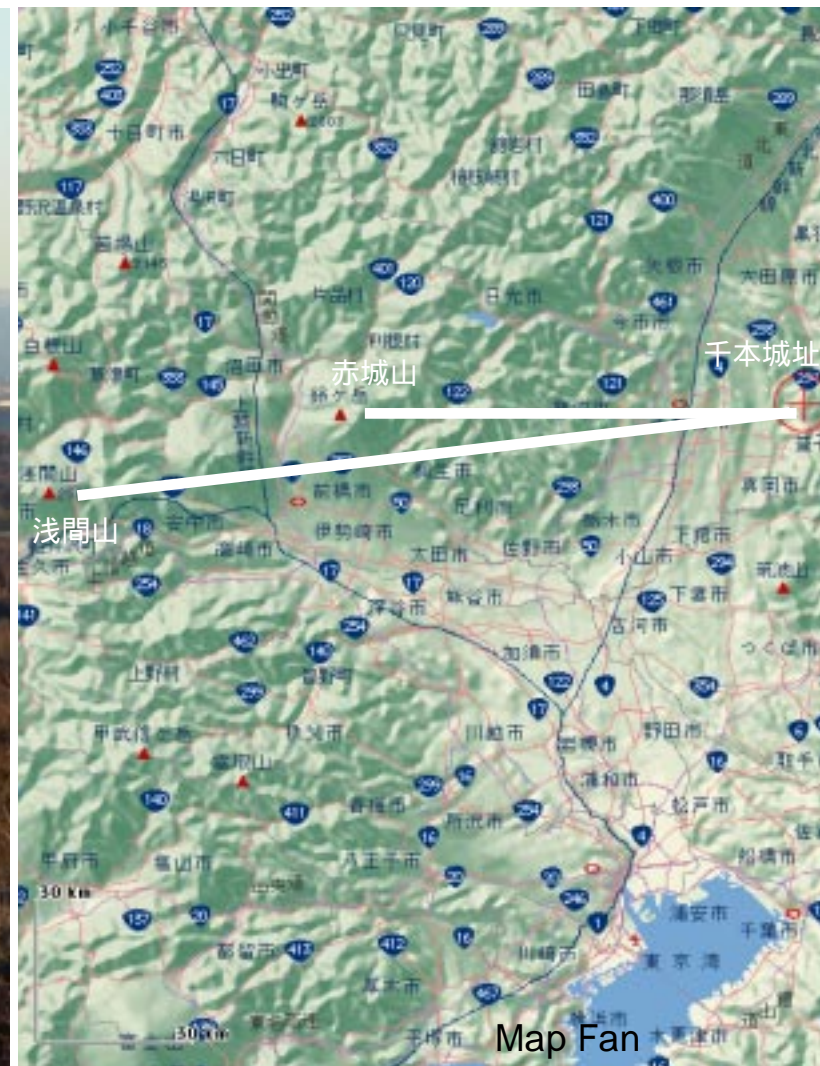
宇都宮市

あさまやま
浅間山
2568m

あかぎさん
赤城山
1828m

宇都宮市役所
栃木県庁

浅間山の白く輝く山頂が見えます。
浅間山までの直線距離は133kmです。
栃木県庁の右上に赤城山が見えます。
赤城山は、ほぼ真西に当たります。



あさまやま 浅間山

あさまやま
浅間山

2568m

ベルモール

芳賀工業団地

太平山

八ヶ岳

浅間山

赤城山

男体山

花王株式会社 栃木工場

クリーンパーク茂原

栃木県庁

南西

西

千本城址見晴し

あかぎさん
赤城山

あかぎさん
赤城山

くろびさん
黒檜山 1828m

宇都宮市

栃木県庁

宇都宮タワー

東日本ホテル

ホンダ技研芳賀

芳賀町

南西

太平山

八ヶ岳

浅間山

赤城山

男体山

花王株式会社 栃木工場

クリーンパーク茂原

栃木県庁

西

千本城址見晴し

あさまやま あかぎさん
浅間山と赤城山

浅間山
1757m

赤城山

くろびさん
黒檜山
1828m

宇都宮市役所

栃木県庁

東日本ホテル

済生会病院

芳賀工業団地

ホンダ技研芳賀

ホンダ技術研究所栃木

朝日に輝いて、浅間山と赤城山の山頂が見えます。
宇都宮市街の高い建物のいくつかは、特定できます。
双眼鏡を見ながら、他の建物も調べてみると面白いでしょう。

足尾の山

けさまるやま
袈裟丸山
1878m

こうしんざん
庚申山
1892m

すかいさん
皇海山
2144m

たげさん
多気山
377m

こがしやま
古賀志山
583m

くらかけやま
鞍掛山
492m

皇海山を「すかいさん」と読めませんでした。
柳田橋を宇都宮に向うとき、正面に三角に見える山です。
皇海山までの直線距離は73kmです。
袈裟丸山・庚申山は、皇海山から探してみましよう。

太平山

八ヶ岳

浅間山

赤城山

皇海山

男体山

女峰山

花王株式会社 栃木工場

クリーンパーク茂原

栃木県庁

南西

西

千本城址見晴し

日光の山々

すかいさん
皇海山

2144m

すずがたけ
錫ヶ岳

2388m

なんたいさん
男体山

2485m

おおまなごさん
大真名子山

2375m

こまなごさん
小真名子山

2323m

によほうさん
女峰山

2483m

あかなぎさん
赤薙山

鞍掛山

492m

本山

562m

羽黒山

458m

朝日に輝く日光連山が見えました。
冬型の天気が強まると雲がかかりがちです。
見晴しからの直線距離は、男体山 62km・女峰山 60km です。

太平山

八ヶ岳

浅間山

赤城山

皇海山

男体山

女峰山

花王株式会社 栃木工場

クリーンパーク茂原

栃木県庁

南西

西

千本城址見晴し

なんたいさん
男体山
2485m

おおまなごさん
大真名子山
2375m

こまなごさん
小真名子山
2323m

によほうさん
女峰山
2483m

あかなぎさん
赤薙山
2010m

高館山

本山

日光連山

男体山と大真名子山の間に、白い山頂を少しだけ出している山は何でしょうか？
角度から、こんせいざん金精山とされます。



太平山

八ヶ岳

浅間山

赤城山

皇海山

男体山

女峰山

花王株式会社 栃木工場

クリーンパーク茂原

栃木県庁

南西

西

千本城址見晴し



千本城址見晴し

孫兵衛山
2064m

台倉高山
2067m

大笹牧場

大笹牧場

大笹山
1297m

はぐるさん
羽黒山

羽黒山
458m

羽黒神社の羽黒山からは、関東平野が一望できます。
天気がよければ富士山・スカイツリーも見えます。

男体山

女峰山

明神ヶ岳

高原山

日留賀岳

羽黒山

千本城址見晴し

北西

栗山の山

赤薙山

だいくらたかやま
台倉高山
2067m

たいしゃくさん
帝釈山
2060m

たしろさん
田代山

みょうじんがたけ
明神ヶ岳
1595m

かれきやま
枯木山
1755m

高原山

大笹山 月山

羽黒山

さくら市

旧栗山村と福島県境にある^{だいくらたかやま}台倉高山・^{たいしゃくさん}帝釈山・^{たしろさん}田代山・^{かれきやま}枯木山
が雪をかぶって白く輝いています。
手前では^{おおざやま}大笹山・^{がっさん}月山があります。また、湯西川の^{みょうじんがたけ}明神ヶ岳が
見えます。
見晴しからの直線距離は、帝釈山75km・明神ヶ岳62kmです。

男体山

女峰山

明神ヶ岳

高原山

日留賀岳

羽黒山

千本城址見晴し

北西

たかはらやま 高原山



1765m
けいちょうざん
鶏頂山

なかだけ
中岳

しゃかがたけ
釈迦ヶ岳

けんがみね
剣ヶ峰

まえぐるやま
前黒山

西平岳

1728m

1795m

1540m

1678m

大入道

1402m

八方ヶ原

1712m

県民の森

しゃかがたけ けいちょうざん けんがみね まえぐるやま たかはらやま
釈迦ヶ岳・鶏頂山・剣ヶ峰・前黒山などを総称して「高原山」と言うそうです。

かいこんち
山麓に、開拓村の開墾地が見えます。

見晴しからの直線距離は49kmです。



明神ヶ岳

高原山

日留賀岳 大佐飛山

那須岳

八溝山

北西

千本城址見晴し

北

たかはらやま
高原山

西平岳

鶏頂山

中岳

釈迦ヶ岳

高原山の北側には、エーデルワイススキー場・ハンターマウンテンスキー場
などがあります。

明神ヶ岳

高原山

日留賀岳 大佐飛山

那須岳

八溝山

北西

千本城址見晴し

北

ひるがだけ
日留賀岳

1849m

かのまただけ
鹿又岳

1817m

おおさびやま
大佐飛山

19088m

ひるがだけ おおさびやま
日留賀岳と大佐飛山

見晴しからの直線距離は、日留賀岳 60km です。

明神ヶ岳

高原山

日留賀岳 大佐飛山

那須岳

八溝山

北西

千本城址見晴し

北

なすだけ 那須岳

三倉山

大倉山

しらざさやま
白笹山

1719m

みなみがっさん
南月山

1776m

ちやうすだけ
茶臼岳

1898m

あさひだけ
朝日岳

1896m

ちやうすだけ あさひだけ みなみがっさん しらざさやま なすだけ
茶臼岳・朝日岳・南月山・白笹山などを総称して「那須岳」と言うそうです。
見晴しからの直線距離は、茶臼岳 63km です。

明神ヶ岳

高原山

日留賀岳 大佐飛山

那須岳

八溝山

北西

千本城址見晴し

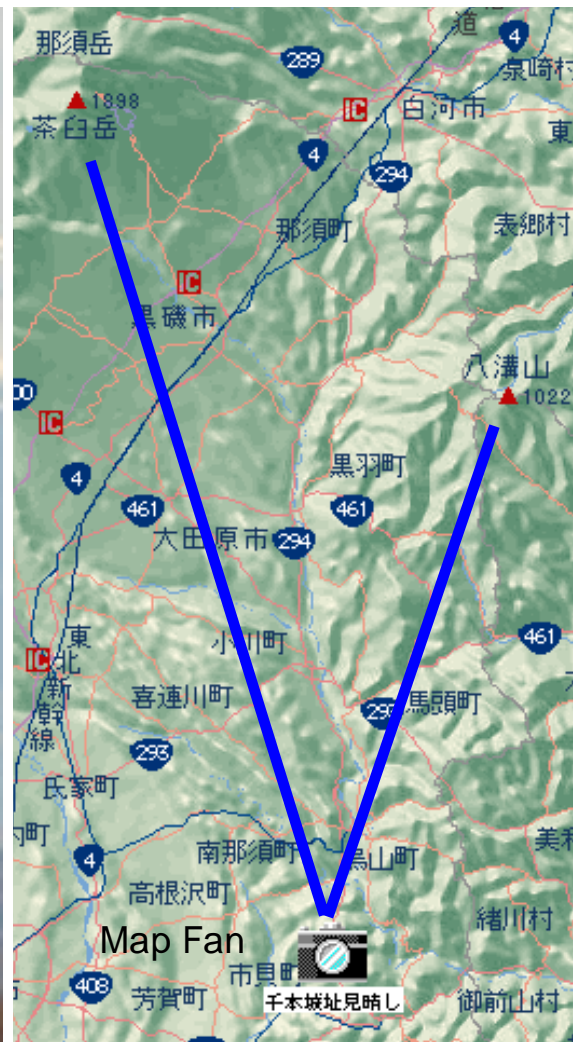
北

なすだけ
那須岳

茶臼岳



ちやうすだけ
茶臼岳から立ち上る噴煙が見えます。
双眼鏡で見えます。



明神ヶ岳

高原山

日留賀岳 大佐飛山

那須岳

八溝山



北西

千本城址見晴し

北

やみぞさん 八溝山

八溝山
1021m

刈生田の電波塔

やみぞさん

八溝山は1021mで、茨城県で一番高い山です。

見晴しからの直線距離は40 kmです。

茨城の人は、「栃木は、高い山とスキー場があっていいですね。」と言います。

栃木の人は、「茨城は海があっていいですね。」と言います。

明神ヶ岳

高原山

日留賀岳 大佐飛山

那須岳

八溝山

刈生田の電波塔

北西

千本城址見晴し

北

せんぼんじょうし なが
千本城址見晴しからの眺め

せんぼんじょうし
千本城址の眺めはいかがでしょうか？
かすみ
春になると霞で遠くの景色が見えなくなります。
なが
12月・1月限定の眺めと思います。