



# 埼玉県 川の防災情報

県内河川情報等の公開と川の防災情報メールを配信しています

## ★県内河川情報等をホームページで公開

県内の河川水位情報、雨量情報の公開をしています。

県のホームページ又は、URL「[suibo.saitama-river.info](http://suibo.saitama-river.info)」からアクセスできます。



・クリックするだけで、県内河川の水位、雨量情報を確認できます。また、河川監視カメラで、現在の河川水位状況を確認できます。

## ★川の防災情報メール配信サービス

ユーザー登録していただくと、緊急情報、河川氾濫注意水位情報や土砂災害警戒情報、埼玉県内の天気予報をメール配信します。

登録方法

登録は空のメールを送るだけで簡単に行えます。

登録用メールアドレス: [entry-saitama@bousai-mail.jp](mailto:entry-saitama@bousai-mail.jp)

詳しくは裏面をご覧ください。



QRコード

### 配信する情報

- 緊急のお知らせ  
埼玉県から緊急のお知らせを送信します。(災害状況、避難所開設状況、メンテナンス等)
- 河川水位情報  
埼玉県が管理する河川の水位が基準値を超過した場合に送信します。
- 土砂災害警戒情報  
県内に土砂災害警戒情報が発表された場合、又は解除された場合に送信します。
- 天気予報  
県内の天気予報を定時(金曜日11時)に送信します。



「河川水位情報」  
配信イメージ

# 川の防災情報メール登録方法



QRコード

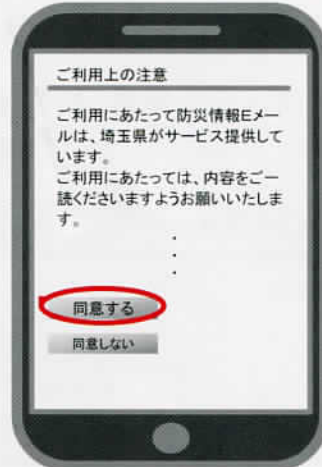
- ①登録用アドレスに空メールを送信するとメールが返信されます。  
■川の防災情報メール登録用アドレス: [entry-saitama@bousai-mail.jp](mailto:entry-saitama@bousai-mail.jp)
- ②返信されたメール内の登録用URLへアクセスし「利用上の注意画面」へ進みます。
- ③注意画面では利用上の注意事項を確認し「同意する」ボタン押し「登録画面」へ進みます。



①空メール送信

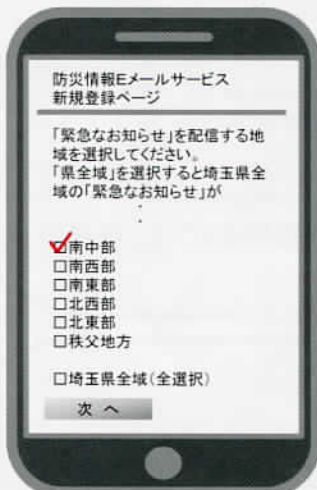


②登録用URLへアクセス

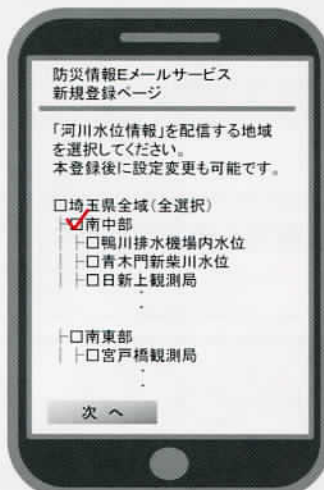


③利用上の注意画面

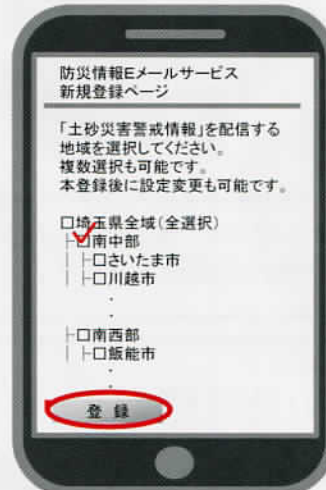
- ④登録画面では「緊急なお知らせ」「河川水位情報」「土砂災害警戒情報」それぞれの画面で受信地域にチェックを入れて、最後に登録ボタンを押下してください。



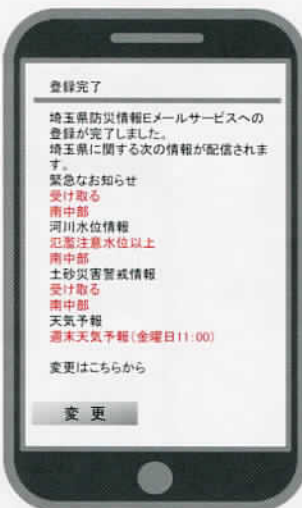
④「緊急なお知らせ」登録画面



④「河川水位情報」登録画面



④「土砂災害警戒情報」登録画面



登録完了画面

県のホームページで登録方法を紹介しています!!

**注意:**

- ・メールが届かない場合、携帯電話側に受信拒否が設定されている場合があります。
- その場合は、「bousai-mail.jp」の受信設定が必要です。
- 設定方法は、御利用の携帯電話会社へお問い合わせください。
- ・登録方法画面は例示であり、実際とは一部異なる場合があります。

**【問い合わせ先】**

埼玉県 県土整備部 河川砂防課  
河川砂防情報システム担当  
TEL 048-830-5137(直通)

制作:埼玉県河川協会



ナビゲーター  
奈良岡 希実子さん  
(気象予報士)