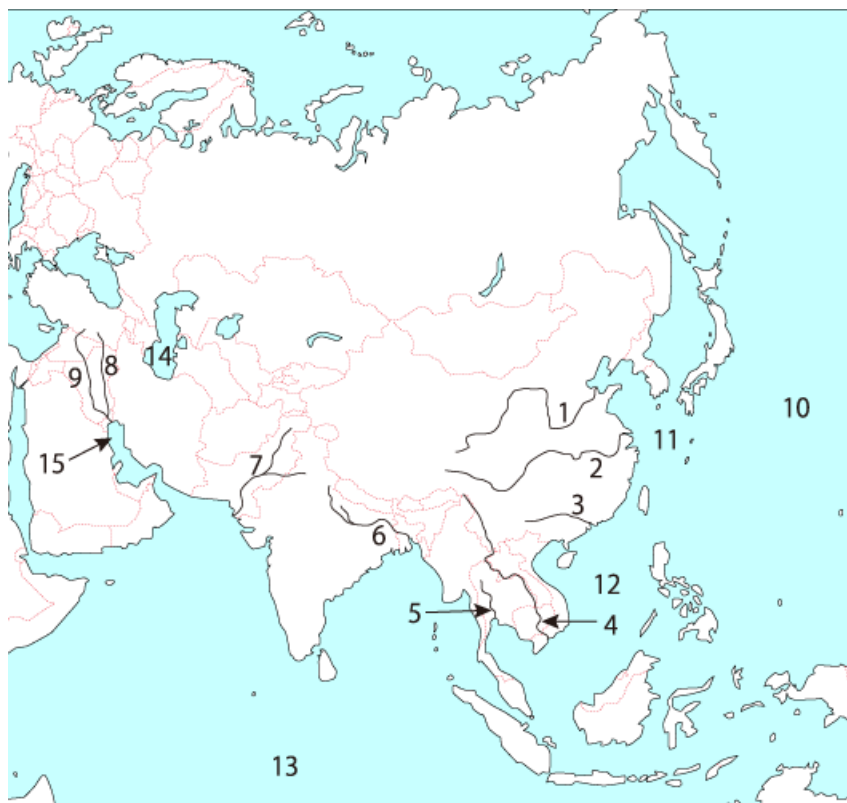


# 世界の諸地域〔地形調べワークシート〕

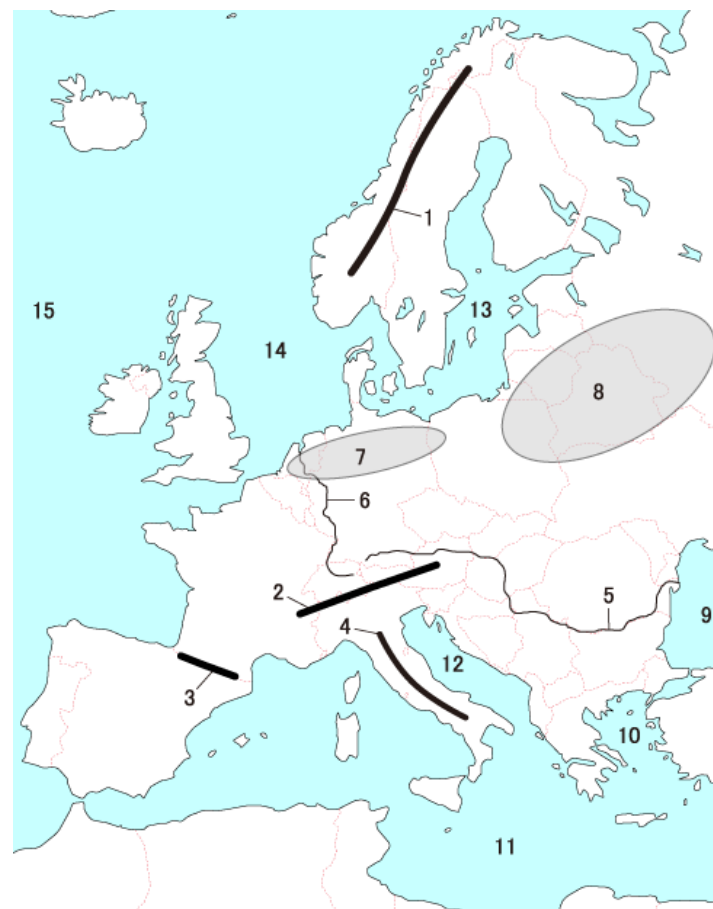
## アジア州



1～9 河川名 10～13 海洋名

14 湖名 15 湾名

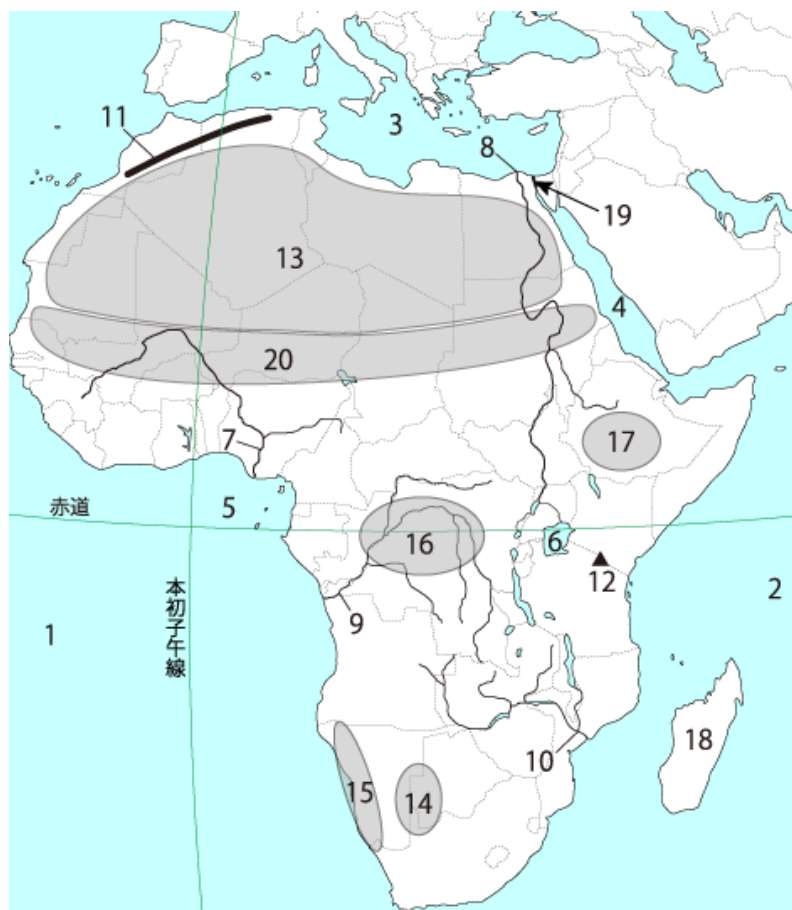
## ヨーロッパ州



1～4 山脈名 5～6 河川名

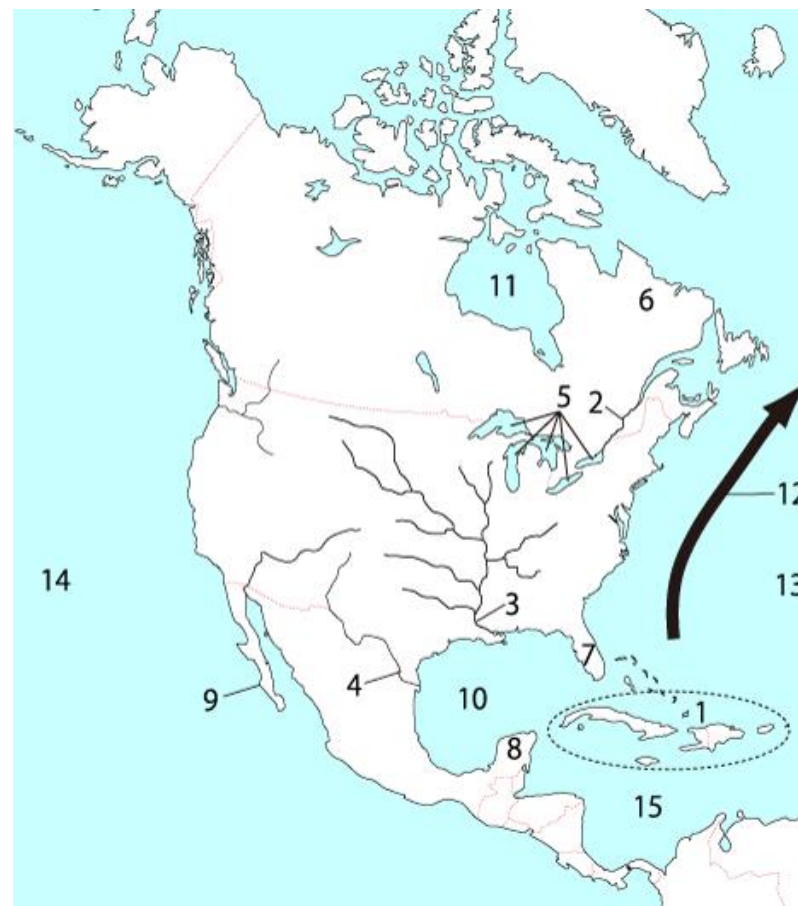
7～8 平原名 9～15 海洋名

## アフリカ州



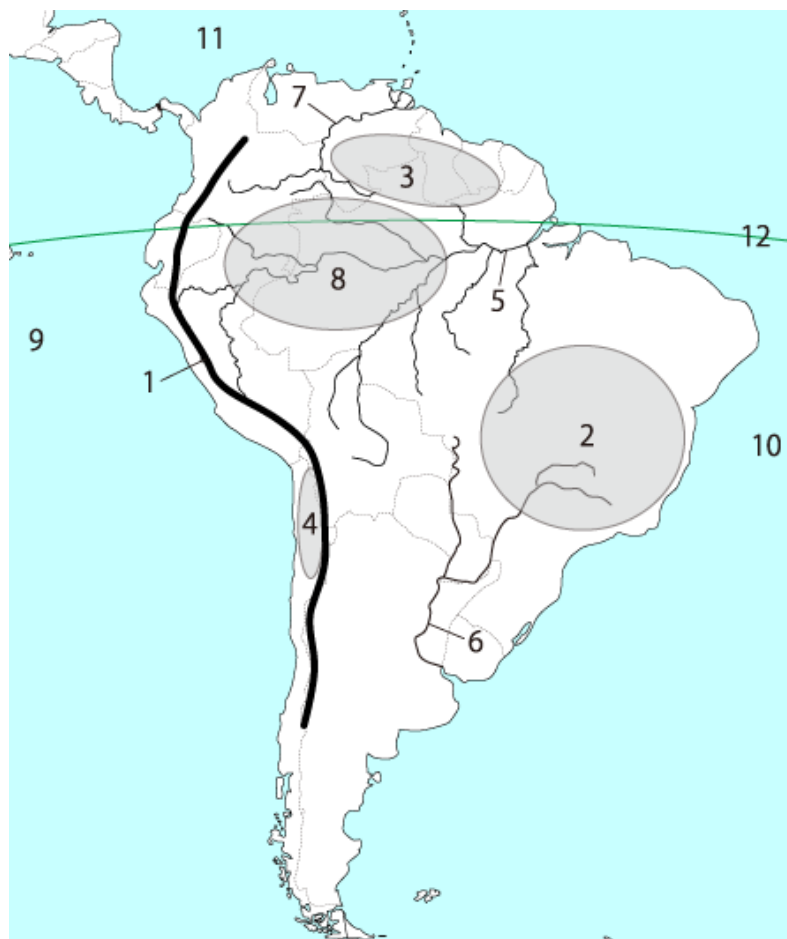
- 1～4 海洋名 5 湾名 6 湖名  
 7～10 河川名 11 山脈名 12 火山名  
 13～15 砂漠名 16 盆地名 17 高原名  
 18 島名 19 運河名  
 20 半乾燥地域で、砂漠化が激しいところの名前

## 北アメリカ州



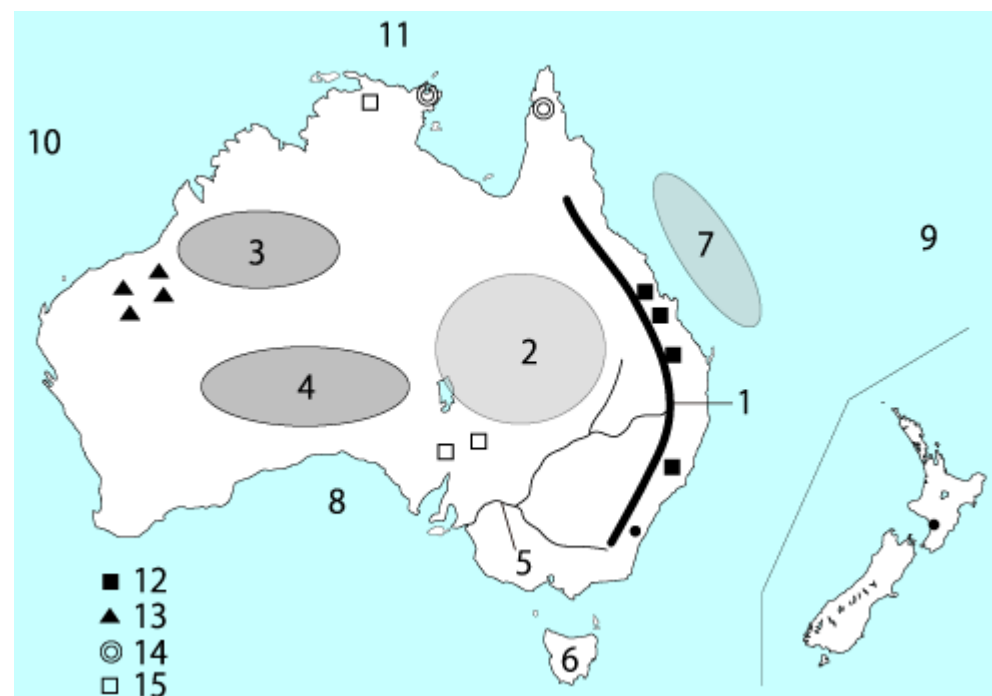
- 1 諸島名 2～4 河川名 5 湖名 6～9 半島名  
 10～11 湾名 12 海流名 13～15 海洋名

## 南アメリカ州



- 1 山脈名
- 2 高原名
- 3 高地名
- 4 砂漠名
- 5~7 河川名
- 8 盆地名
- 9~11 海洋名
- 12 緯度0度の緯線の名称

## オセアニア州



- 1 山脈名
- 2 盆地名
- 3~4 砂漠名
- 5 河川名
- 6 島名
- 7 世界最大のサンゴ礁
- 8 湾名
- 9~11 海洋名
- 12~15 資源名